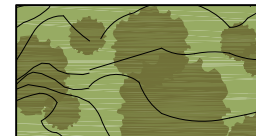



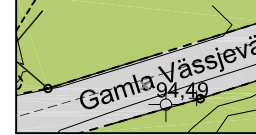
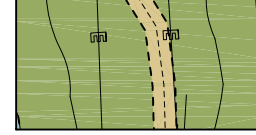



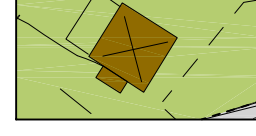















# ILLUSTRATIONSKARTA

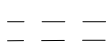

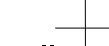

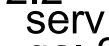

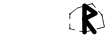
















# ILLUSTRATIONSBETECKNINGAR

-  Naturmark/vegetation
-  Öppet vatten
-  Tomtmark
-  Gräsyta/Bollplan
-  Väg
-  Motions slinga, gc-väg
-  Skyddsområde för fornlämning
-  Område där strandskyddet upphävs
-  Planerad bebyggelse
-  Befintlig bebyggelse
-  Befintlig läktare
-  Befintlig dansbana
-  Befintlig tryckstegringsstation

Grundkarta för  
VÄSSJE 2:4 m.fl.  
Munkedals kommun, Västra Götalands län  
Fastighetsredovisningen aktuell 2012-04-25  
Detaljredovisningen aktuell 2012-04-29  
Måtklass: III  
Koordinatsystem  
I plan: SWEREF 99 12 00  
I höjd: RH 00  
Beteckningsstandard: HMK  
KONSTRUERAD AV  
Tobias Gustafsson  
DATUM  
2011-05-09

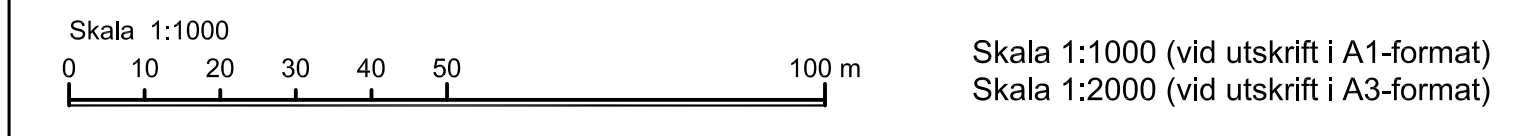
- GRUNDKARTEBETECKNINGAR**
-  Traktgräns
  -  Fastighetsgräns
  -  Gräns för ledningsrätt
  -  Gräns för gemensamhetsanläggning
  -  Servitutsgräns
  -  Gräns för strandskydd
  -  Byggnader (takkontur karterad)
  -  Byggnader (fasadlinje karterad)
  -  Skärmtak
  -  Strändlinje

- VÄSSJE 2:2 s:6 serv ga:2 Lr**
-  Vägkanter
  -  Gångstig
  -  Gränspunkt
  -  Punkt i rutnät
  -  Traktnamn
  -  Registreringsnummer
  -  Servitut
  -  Gemensamhetsanläggning
  -  ledningsrätt
  -  Fornlämning
  -  Luftledning el
  -  Stenmur
  -  Barnskog resp. kövskog
  -  Åker resp. äng
  -  Vattenyta
  -  Ägostäcksgräns
  -  Skänt
  -  Nivåkurvor
  -  Höjdpunkt
  -  Vatten- resp. avloppsränn
  -  Belysningsstolpe

Detaljplan för del av  
**VÄSSJE 2:4 m.fl.**  
Hällevadsholm, Munkedals kommun, Västra Götalands län  
Upprättad 2012-05-29, rev 2012-08-15

Ronny Larsson  
Munkedals kommun  
Utvecklingsavdelningen

Sören Mannberg  
Rådhuset Arkitekter AB  
Samhällsplanering & Miljö



Antagen av Kommunstyrelsen,  
Munkedals kommun enl. beslut  
2012-09-12, § 112.  
Laga kraft, 2012-10-15.

- Planhandlingar:**
- Plankarta med bestämmelser
  - Illustrationskarta**
  - Planbeskrivning
  - Fastighetsförteckning
  - Samrådsredogörelse
  - Granskningsutlåtande
- Övriga handlingar:**
- Geoteknisk utredning, Ramböll, 2012-02-10.
  - Arkeologisk utredning, Bohusläns museum, 2011-09-22.