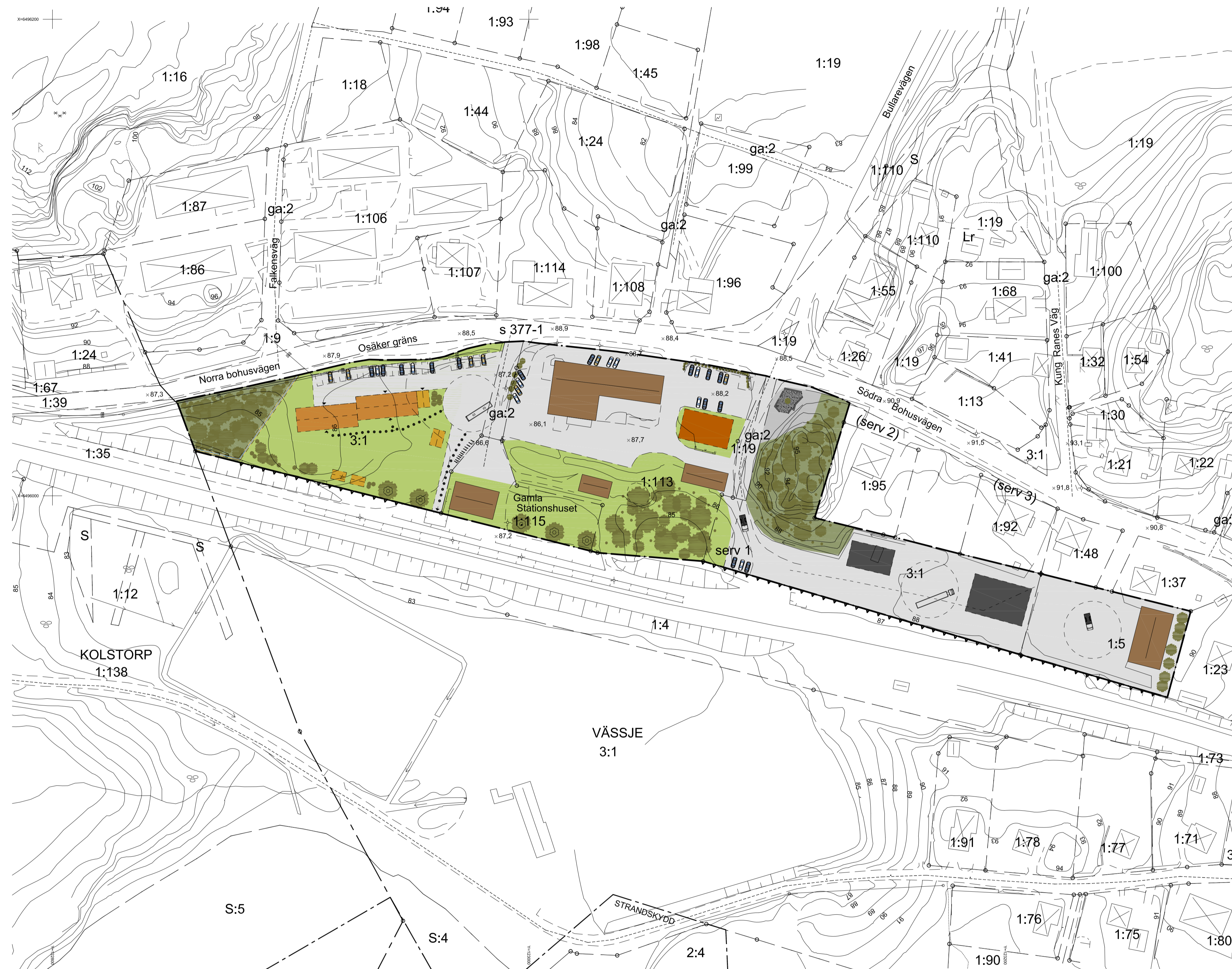


ILLUSTRATIONSKARTA



ILLUSTRATIONSBETECKNINGAR















-  Naturmark
-  Tomtmark
-  Asfalt
-  Vegetation
-  Skyddade träd
-  Befintlig byggnad
-  Möjlig bostadsbyggnad
-  Möjliga uthus
-  Möjlig bostads- eller handelsbyggnad
-  Möjlig lagerbyggnad/vändplats
-  Fordon
-  Gångväg
-  Thorildsplatsen
-  Dike
-  Pendelparkering
-  Stängsel














Grundkarta över HÄLLEVADSHOLM STATIONSSOMRÅDE

Munkedals kommun, Västra Götalands län
 Fastighetsredovisningen aktuell 2012-08-30
 Detaljredovisningen aktuell 2012-01-30
 Måtklass: III
 Koordinatsystem
 I plan: SWEREF 99 12 00
 I höjd: RH 00
 Beteckningsstandard: HMK

Upprättad av:
 Tobias Gustafsson
 Ingénjör
 2012-08-30
 METRIA AB

GRUNDKARTEBETECKNINGAR

-  Traktgräns
-  Fastighetsgräns
-  Gräns för ledningsrätt
-  Gräns för gemensamhetsanläggning
-  Servitutgräns
-  Byggnader (takkontur karterad)
-  Byggnader (fasadlinje karterad)
-  Skärmtak
-  Vägkanter
-  Gångstig
-  Gränspunkt
-  Servitut
-  Punkt i rutnät
-  Traktnamn

-  3:1 Registernummer
-  Lr Ledningsrätt
-  ga:2 Gemensamhetsanläggning
-  Fornlämning
-  Staket
-  Barrskog resp. lövskog
-  Lövtäd
-  Ägostagsgräns
-  Slänt
-  Nivåkurvor
-  Höjdpunkt
-  Belysningsstolpe
-  Luftledning EI

Detaljplan för del av VÄSSJE 3:1 m.fl. - Stationsområdet

Hällevadsholm, Munkedals kommun, Västra Götalands län

Upprättad 2012-09-27, rev 2012-11-23

Ronny Larsson
 Munkedals kommun
 Utvecklingsavdelningen

Sören Mannberg
 Rådhuset Arkitekter AB
 Samhällsplanering & Miljö

0 10 20 30 40 50 100 m

Antagen av Kommunstyrelsen, Munkedals kommun enl. beslut 2012-12-12, § 160.
 Laga kraft, 2013-01-15.

Planhandlingar:

- Plankarta med bestämmelser
- Illustrationskarta**
- Planbeskrivning
- Fastighetsförteckning
- Samrådsredogörelse
- Granskningsutlåtande

Övriga handlingar:

- Geoteknisk utredning, Bohusgeo, 2012-09-14
- Bullerutredning, AF, 2011-06-13

Skala 1:1000 (vid utskrift i A1-format)
 Skala 1:2000 (vid utskrift i A3-format)