




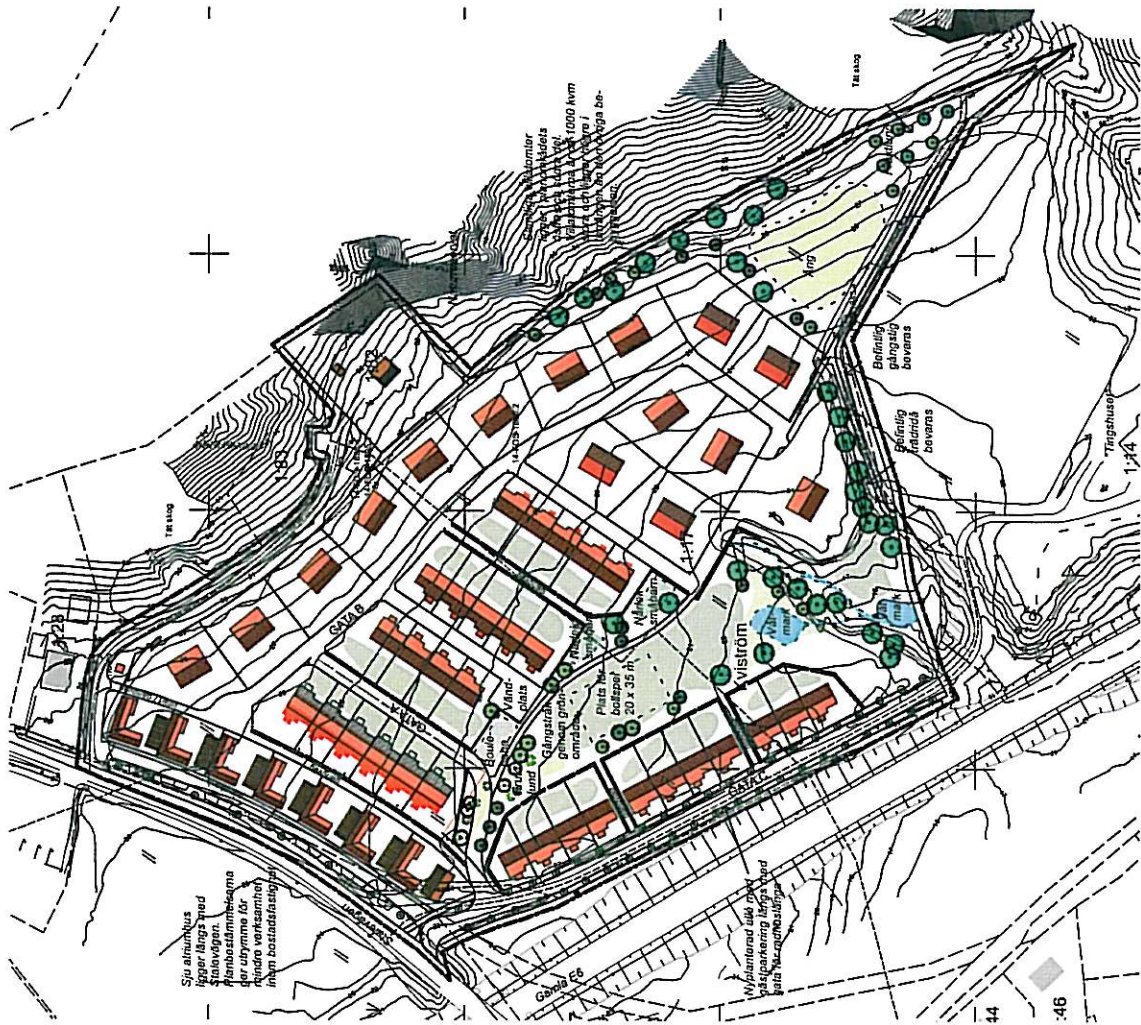


ILLUSTRATIONER

- Illustrationslinje
-  Föreslagen byggnad
-  Nyplanterat träd
-  Gata
-  Markparkering
-  Koordinatkräsa



TILL DETALJPLANEN HÖR FÖLJANDE HANDLINGAR:

- Plankarta
- Illustrationskarta
- Planbeskrivning
- Genomförandebeskrivning
- Geoteknisk utredning
- Bullerutredning
- Va-utredning
- Samrådsredogörelse
- Utlåtande efter utställning
- Fastighetsförteckning

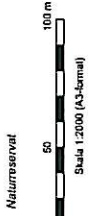
UTSTÄLLNINGSHANDLING ILLUSTRATIONSKARTA

Detaljplan för del av Kviström 1:17 m fl

Munkedals kommun, Västra Götalands län

Munkedals kommun 2010-04-12 Reviderad 2010-09-22

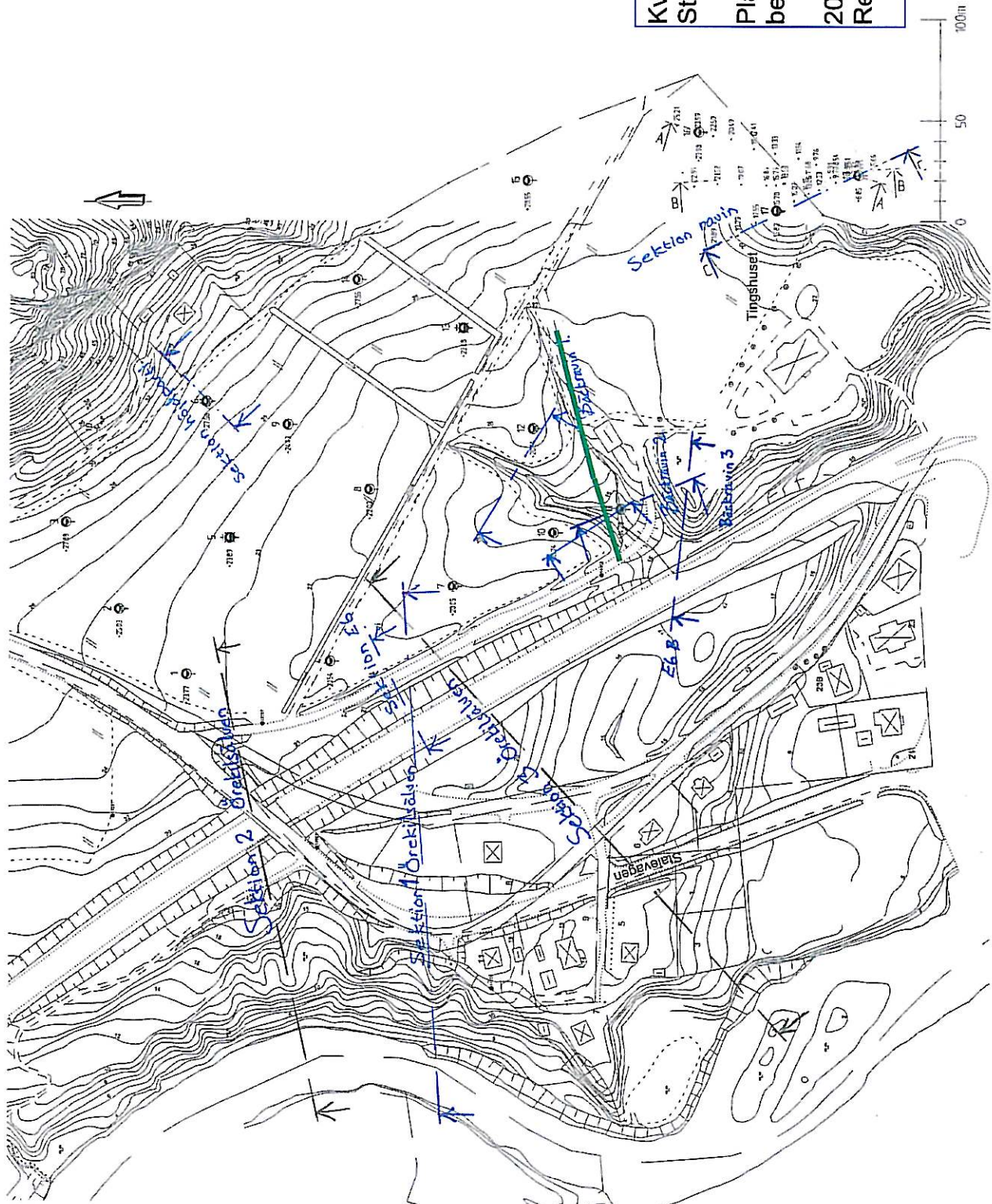
Upprättad av Sjölin & Hansson Arkitekter AB



Kviström, del av 1:17
Stabilitet

Plan med
beräkningssektioner

2008-12-23 /PC
Rev 2010-06-22



Kviström, del av 1:17
Stabilitet

Lastrestriktion vid bäckravinen

2010-01-28 /PC
Skala 1:100 (A4)

Ingen belastning tillåten

Ting

23B

