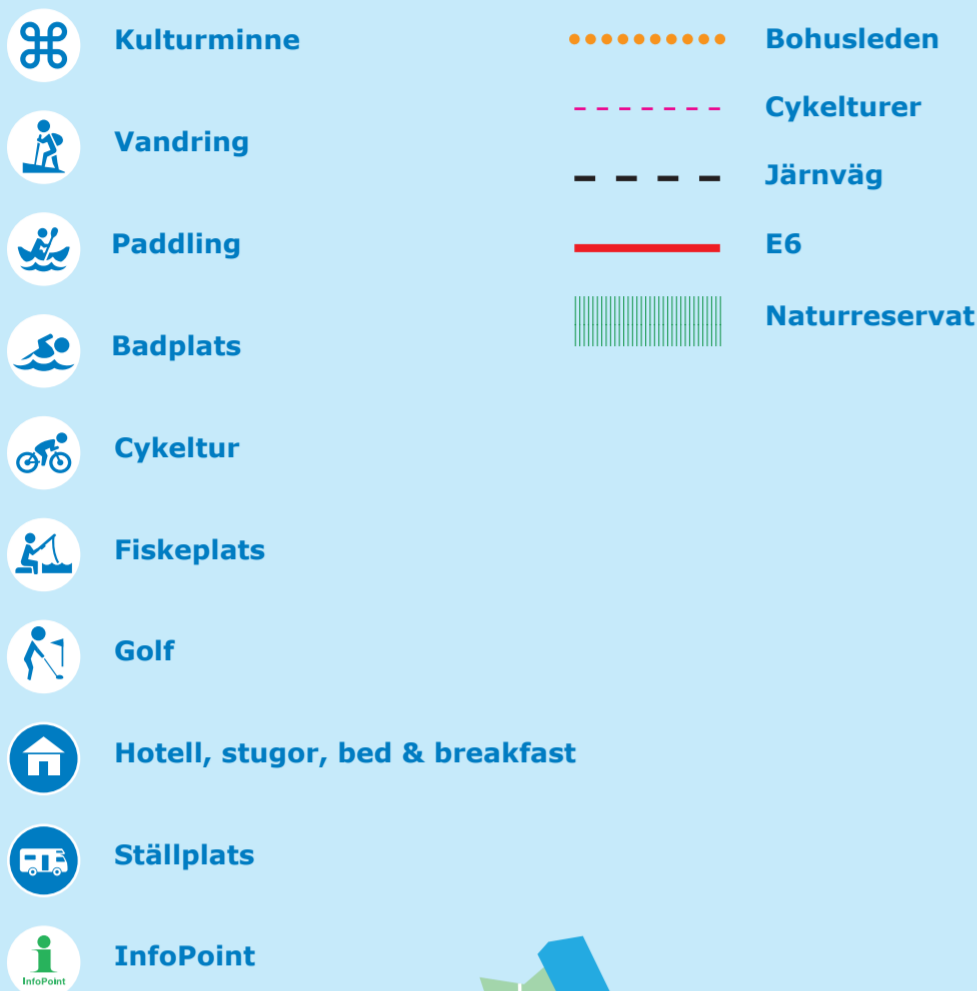


Grejen med MUNKEDAL

I Munkedals kommun finns spännande upplevelser för såväl vuxna som barn. Upplev naturen längs någon av flera vandringsleder med gröna oaser och ett rikt djurliv. Paddla med familj och vänner bland skog och berg och tälta under stjärnorna. Spänn fast cykelhjälm och utforska områdets alla sevärdheter. Lös ett fiskekort och prova fiskelyckan. Åt middag på en herrgård, se på hällristningar och bautastenar, ta del av drottningar och kungars bistra öden och upptäck varför laxfisket är omtalat sedan medeltiden.



Platser och sevärdheter

1. Bohusleden
2. Kynnefjäll Kasebo
3. Maltes stig
4. Trebeneberget Torreby
5. Kaserna kanotcentral
6. Gårviks badplats
7. Kolstorpevattnets badplats
8. Saltkällans badplats
9. Sannesjöns badplats
10. Cykeltur Svarteborg
11. Cykeltur Sörbygden
12. Cykeltur Valbo-Ryr
13. Torreby Golfklubb
14. Brålands Gård natur- och fiskecamp
15. Hensbacka Herrgård
16. Kolstorpevattnets stugby och ställplats
17. Kviströms Gästgiveri
18. Kynnefjälls Natur
19. Munkedals Herrgård
20. Rasta Håby
21. Torreby Slott
22. Ulkeröds Gård
23. Åtorps Herrgård
24. Ängens Gård
25. Bärfendals kyrka
26. Fiskebo hembygdsmuseum
27. Gamla Bruket
28. Kaserna hembygdsgård
29. Lökebergsristningarna
30. Munkedals Jernväg
31. Stenehed gravfält
32. Storhögarna gravfält
33. Borgmästarbruket
34. Håby-Torp gravfält
35. Brålandsfallet vattenfall
36. Brudslöjan vattenfall
37. Bullarens Fiskevårdsförening
38. Kärnsjöns Fiskevårdsförening
39. Nedre Örekilsälvens Fiskevårdsförening
40. Viksjöns Fiskevårdsförening

InfoPoints

41. Kommunhuset Munkedal Portofino Munkedal
42. Gulf Hällevadsholm
43. Rasta Håby
44. Trogens Place Hedekas

Mer information om mat, boende & upplevelser

vastsverige.com/munkedal



Vandra på Kymnefjäll

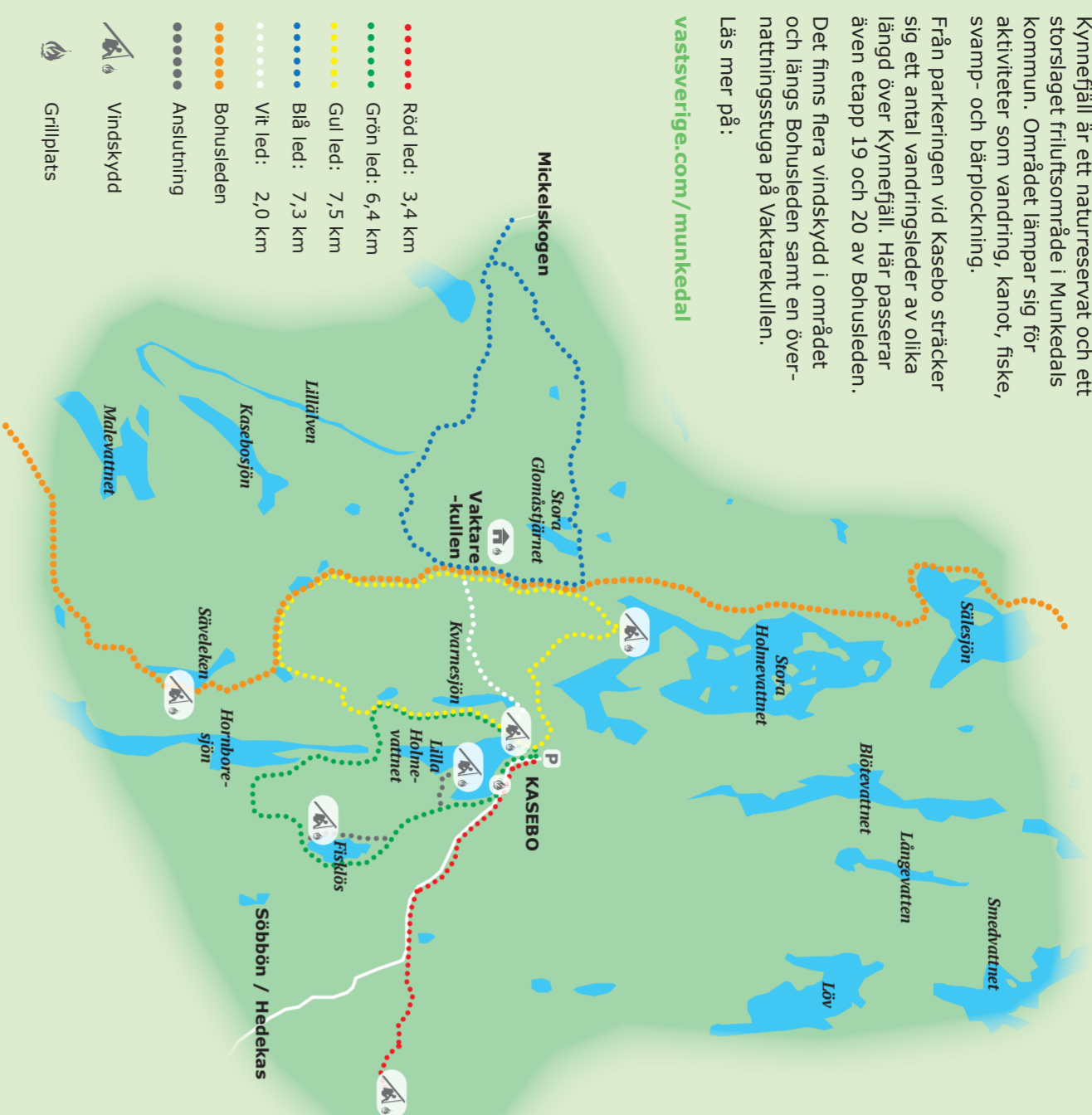
Kymnefjäll är ett naturreservat och ett storslaget friluftsområde i Munkedals kommun. Området lämpar sig för aktiviteter som vandring, kanot, fiske, svamp- och bärplockning.

Från parkeringen vid Kasebo sträcker sig ett antal vandringsleder av olika längd över Kymnefjäll. Här passerar även etapp 19 och 20 av Bohusleden.

Det finns flera vindskydd i området och längs Bohusleden samt en övernattningssutuga på Vaktarekullen.

Läs mer på:

vastsverige.com/munkedal



Paddla i Munkedal

Packa ryggsäcken, hyr en kanot eller kajak och möt äventyret. Vid Kasema utanför Munkedal ligger Friluftsrådets kanotcentral vid sjön Vassbotnen. Här kan du hyra kanot eller kajak från maj till september och glida fram blyst och stilla på vattret genom en härlig natur.

Vid kanotcentralen startar den vackra och spännande flottleden som sträcker sig över fyra mil och in i Dalsländ. Vattenleden används ända in på 1960-talet som flottled för timmer till pappersbruket i Munkedal. Naturen kring leden är vacker och varierande och får den gå både genom gammal landsbygd och kärv vildmark.

vastsverige.com/munkedal



Plottarleden



Allemansrätten

Den svenska naturen är tillgänglig för alla, men vi har ett gemensamt ansvar att använda naturen med omtanke. Du får vandra och cykla nästan var som helst. Du kan övernattna i tält ett dygn utan att fråga markägaren. Att plocka blommor, bär och svampar är tillåtet om de inte är fridrivna. Eldar hanteras med försiktighet och se alltid till att elden är släckt och skräp är upplockat innan du drar vidare.



Laxfiske i Örekilsåven

Laxfiske 39

Örekilsåven i Munkedal är känd för att vara en av södra Sveriges bästa laxfiskeälvar där arten atlantlax trivs. Redan på medeltiden bedrevs fiske i älven av munkarna vid Dragsmarks kloster på Boknässet. I maj månad börjar laxarna återvända till älven och många av dem väger mer än tio kilo. Varje år fångas upp till 300 laxar i älven under fiskeperioden maj-september. Du behöver fiskekort för att få fiska.




Vindskydd längs Bohusleden

Sov i slott eller koja

I Munkedals kommun hittar du en variation av övernattningsoptioner. Bo på herrgård eller slott, på fjället, camping eller en gård med extra allt. Upplev Munkedal från dina egna förutsättningar. Besök restauranger och smaka på specialiteter som vill, fisk, lamm och överraskningar från skogens skaffer. Kan-ske vill du laga egen mat och sova under stjärnorna vid ett av de sju vindskydden längs Bohusleden.



Sakta och säkra bad



Stenehed

Stenehed 31

Gravfältet vid Stenehed i Hällevadsholm är ett av de mest säregna i Bohuslän. I folketro är platsen förknippad med legenden om kung Rane och drothning Hud. Det mest omtalade monumentet är raden av nio bautastenar. Ursprungligen kan raden innefattat elva eller tolv bautastenar och fungerat som solkallender. Det ska ha funnits flera liknande stenrader i Bohuslän. Stenehed är den enda som finns bevarad idag.



Lilkebergsvistakvarnarna

39

Naturreservat

I Munkedal finns elva naturreservat med en stor variation av natur. I norr ligger Kymnefjäll där ett sprickdalslandskap gett upphov till många vattendrag och sjöar. Flera trädarter har här sin sydligaste utbredning som fjällbjörk och gråal. Strömmarna i södra delen av kommunen är kuperat och bergsgröna är bitvis mycket branta vilket ger dalgångar en en dramatisk inramning och här finns ett rikt fågelliv.



Buskstjävas vattenfall

Brudsjöians vattenfall 36

Vandra i Kviströms naturreservat vid Örekilsälvens dalgång intill Munkedals samhälle. Från de högsta partierna erbjuds en storslagen utsikt över dalgången, Klevabäcken störtar nedför bergsbranten i ett vackert vattenfall - Brudsjöian. Bergsrunden består av grejs med inslag av kalkhaltig dioritkiffer som tillsammans med ett gynnsamt lokalklimat är viktiga förutsättningar för en rik och exklusiv flora.



Norrländsk omgivningen på cykel


Munkedals Jernväg 30
Munkedals Jernväg är en smalspårig jernväg från 1800-talet. Jernvägen byggdes av det lokala bruket som även köpte in en passagerarbåt med turar från Munkedals hamn. Detta gav Munkedalstorna en större möjlighet att resa. Idag körs sträckan mellan Åtorp och Munkedals hamn. Ta en mysig tågtur och upplev en svunnen tid. Föreningen har också ett café och ett museum med intressanta föremål från Jernvägen.



Vandra Bohusleden

Bohusleden 1

Bohusleden går genom Bohuslän och sträcker sig från Lindome i söder till Strömstad i norr. Leden erbjuder 34 mil vandring indelat på 27 etapper varav 7 mil genom Munkedals kommun. Naturen är omväxlande och även svårlighetsgraden. Du har möjlighet att övernattna i vindskydd längs leden eller på någon av närliggande anläggningar. Delar av leden genom Munkedals kommun ligger nära allmänna kommunikationer. Se vastsverige.com/munkedal för mer information.



Mykt av vattnet

Hitta äventyret

Munkedals kommun erbjuder naturupplevelser med stor variation. Hyr en kanot och ta dig längs Flottarleden. Tälta en natt under stjärnorna och vakna till ljudet från naturen och dess invånare. Vill du ha tak över huvudet finns sju vindskydd längs Bohusleden. Övernatta i vindskyddet vid Stora Holmevattret - sjön med lika många bär som årets dagar. Skapa ditt eget äventyr - bara din fantasi sätter gränser.

NYTSIHOB

en del av



TALMUN

pa vafang



Grejen med MUNKEDAL

Turistinformation

För uppdaterad information om sevärdheter, evenemang med mera: vastsverige.com/munkedal

InfoPoints

- Kommunhuset Munkedal
- Golf Hällevadsholm
- Portofino Munkedal
- Rasta Häby
- Trogens Place Hedekas

vastsverige.com/munkedal

facebook.com/grejenmedmunkedal

@munkedalskommun

