



SEKTION A-A

Relation mellan Lökebergristningen och planområdet



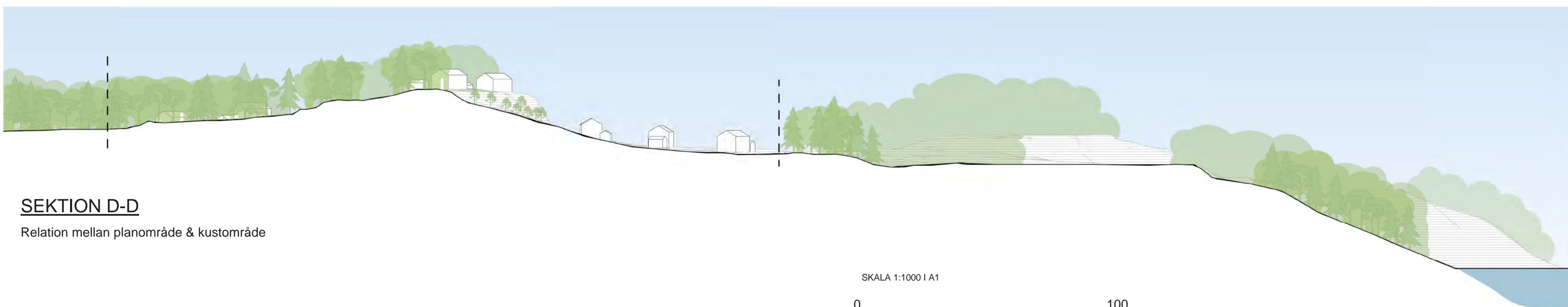
SEKTION B-B

Relation mellan Lökebergristningen och planområdet



SEKTION C-C

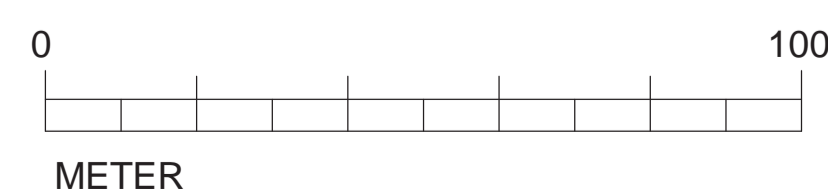
Relation mellan Lökebergristningen och planområdet



SEKTION D-D

Relation mellan planområde & kustområde

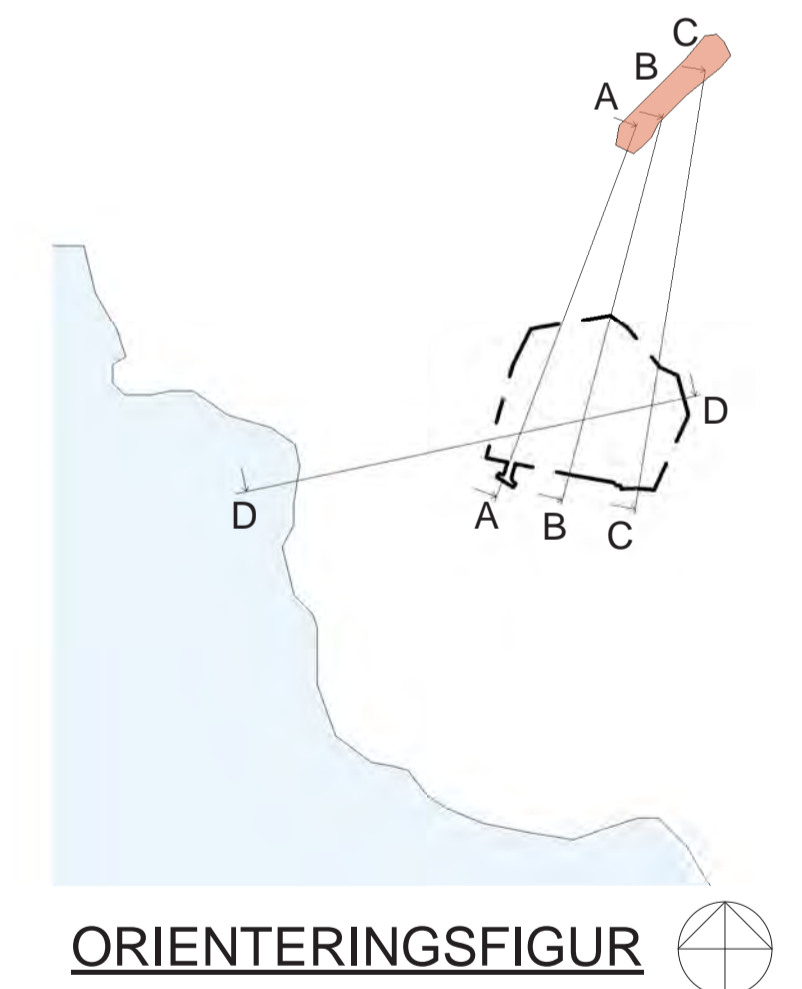
SKALA 1:1000 | A1



FÖRKLARINGAR

Ritningarna visar exempel på volym och placering av hus i detaljplanen.


-  Exempelhus
-  Planområde
-  Lökebergristningen
-  Sikt över planområdet från Lökebergristningen
-  Barr - och lövskog
-  Björksly
-  Granodling





Lökeberg
2020-11-04
Projekt 18-07
Skala 1:1000 i A1
1:2000 i A3

VY FRÅN VÄSTER (BARKEDAL)



- Nya hus 



- Nya hus 
- Nya hus som helt eller mestadels täcks av befintlig skog. 

Orienteringsfigur




VY FRÅN SYDOST (GÅRVIKS GÄSTHAMN)



Nya hus långt borta
som helt täcks av
befintlig skog. 



Orienteringsfigur





VY FRÅN NORR (LÖKEBERGSRISTNINGEN)



Foto taget under sommaren, planområdet kommer ej synas på grund av lövverk.



Orienteringsfigur



Lökeberg
2020-11-04
Projekt 18-07