

1:89	Fast.beteckning	.....	Vägområde
	Hus	[Symbol]	Gårdsgård
	3G-/mobilmast	[Symbol]	Slåntlinje
	Fastighetsgräns	[Symbol]	Ägoslagsgräns
	Traktgräns	[Symbol]	Barrskog
	Gränspunkt	[Symbol]	Lövskog, symbol
	Häck	[Symbol]	Sankmark
	Staket	[Symbol]	Åker, symbol
	Stenmur, linje	[Symbol]	Dike, linjer
	Höjdkurva 1 m	[Symbol]	Elledning, luftburen
	Osäker höjdk 1 m	[Symbol]	Fornlämning
	Körbana på tomt	[Symbol]	Ledningsrätt/Gem.a
	Stig	[Symbol]	Servitut
	Väggkant	[Symbol]	

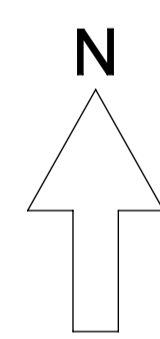
Grundkarta framställd genom utdrag ur Munkedals primärkarta, samt Lantmäteriets fastighets- och registerkarta, senast uppdaterad 100215.

Skala 1:5000

Koordinatsystem Munkedals lokala RT R05 7.5 gon V 64,0 Höjd RH00

Fastighetsgränserna inom planområdet håller en hög inmättningskvalité och har en felmarginal på 25-50 mm enligt Lantmäteriets uppgifter.

Munkedal den 17 mars 2010  
Maria Syrén



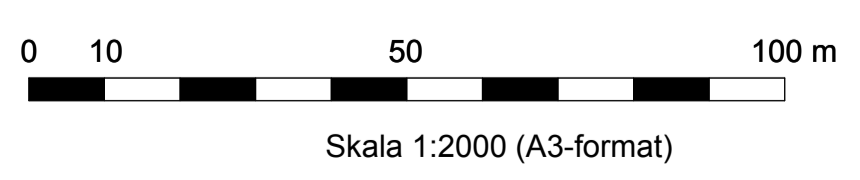
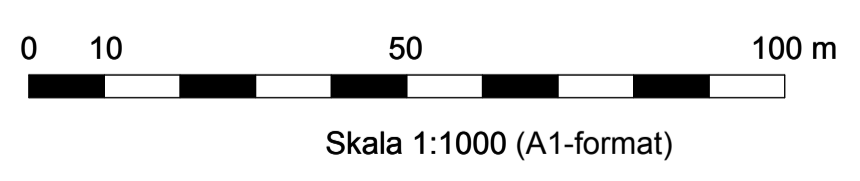
**ILLUSTRATIONER**

[Symbol]	Illustrationslinje
[Symbol]	Förelagten byggnad
[Symbol]	Nyplanterat träd
[Symbol]	Gata
[Symbol]	Markparkering
[Symbol]	Koordinatkruss

X=82200  
Y=22200

Y=22300

Y=22400



**ANTAGANDEHANDLING**  
ILLUSTRATIONSKARTA  
Detailplan för  
del av Kviström 1:17 m fl

Munkedals kommun,  
Västra Götalands län

Munkedals kommun 2010-04-12  
Reviderad 2010-10-05

Upprättad av Sjölén & Hansson Arkitekter AB

Ronny Larsson  
Fysisk planerare

AnnaKarin H Sjölén  
Arkitekt

**TILL DETALJPLANEN HÖR FÖLJANDE HANDLINGAR:**

- [Symbol] Plankarta
- [Symbol] Illustrationskarta
- [Symbol] Planbeskrivning
- [Symbol] Genomförandebeskrivning
- [Symbol] Geoteknisk utredning
- [Symbol] Bullerutredning
- [Symbol] Va-utredning
- [Symbol] Samrådsredogörelse
- [Symbol] Utlåtande efter utställning
- [Symbol] Fastighetsförteckning