

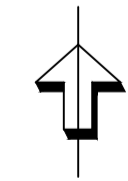
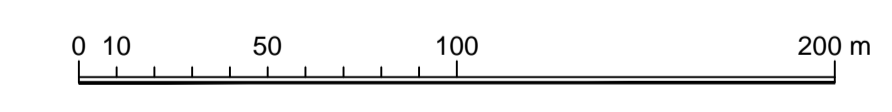


Illustrationen redovisar en möjlig exploatering. Total byggnadsarea i illustrationen motsvarar ca 20% av kvartersmarkens yta

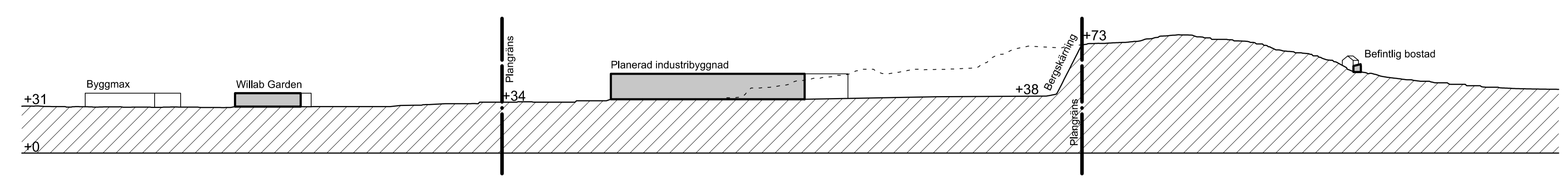
ILLUSTRATIONS- BETECKNINGAR

- Planområdesgräns
- Illustrerad ny byggnad
- Kvartersmark
- Bergskärning
- Gata
- Skyddszon / mark runt damm / vägdike
- Dagvattendamm
- +75 Befintlig markhöjd i meter över nollplanet
- +37 Föreslagen ungefärlig markhöjd i meter över nollplanet

Skala 1:2000 (vid utskrift i A1-format. 1:4000 i A3)



Sektion A-A



ANTAGANDEHANDLING
ILLUSTRATIONSKARTA
PBL 2010:900 SFS 2014:900

Detaljplan för
SÄLEBY SÖDRA
del av Säleby 2:3 m fl
Säleby, Munkedals kommun
2019-08-13

Munkedals kommun
Sektor samhällsbyggnad

Lisa Gunnarsson
Planhandläggare

Antagen av Samhällsbyggnadsnämnden,
Munkedals kommun enl. beslut
2019-08-19, § 103.
Laga kraft, 2019-09-11.

Rådhuset Arkitekter AB
Samhällsplanering & Miljö

Linda Hansson
Planeringsarkitekt